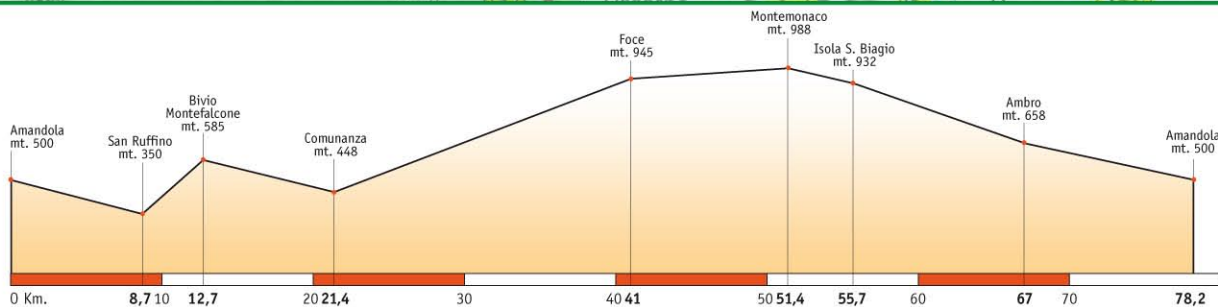



ALTIMETRIA



STRUTTURE


AMANDOLA

- 1 Hotel Paradiso 
- 2 Casa per Ferie Fillide
- 3 Ristorante Bella Napoli

SAN RUFFINO

- 4 Dimensione Natura

CERESOLA

- 5 Agriturismo La Conca 

LAGO DI GEROSA

- 6 Agriturismo Piantabete 

AMBRO

- 7 Casa sullavalle 

Da **Amandola** direzione Fermo fino alla Abbazia di **San Ruffino**, oltrepassata l'abbazia, all'incrocio svoltare a destra direzione **Comunanza**. Lungo la strada i piccoli villaggi di Castorano, San Martino al Faggio, Ceresola fino ad un incrocio; qui a destra per giungere a Comunanza. Attraversare il paese, direzione Ascoli Piceno, proseguire fondovalle per il **lago di Gerosa/Montemonaco**, lungo la strada i paesini di San Giorgio all'Isola, Pignotti, Rocca, fino a **Focce** (945slm). Tornare indietro fino a Pignotti e proseguire a sinistra per **Montemonaco** (1080slm). Attraversato il paese, dopo la piazza, svoltare decisamente a sinistra direzione **Isola San Biagio**. Continuare fino a fondovalle dove ad un incrocio principale svoltare a sinistra direzione **Santuario Madonna dell'Ambro**. Tornare poi indietro ripercorrendo il fondovalle fino alla cittadina di **Amandola**.